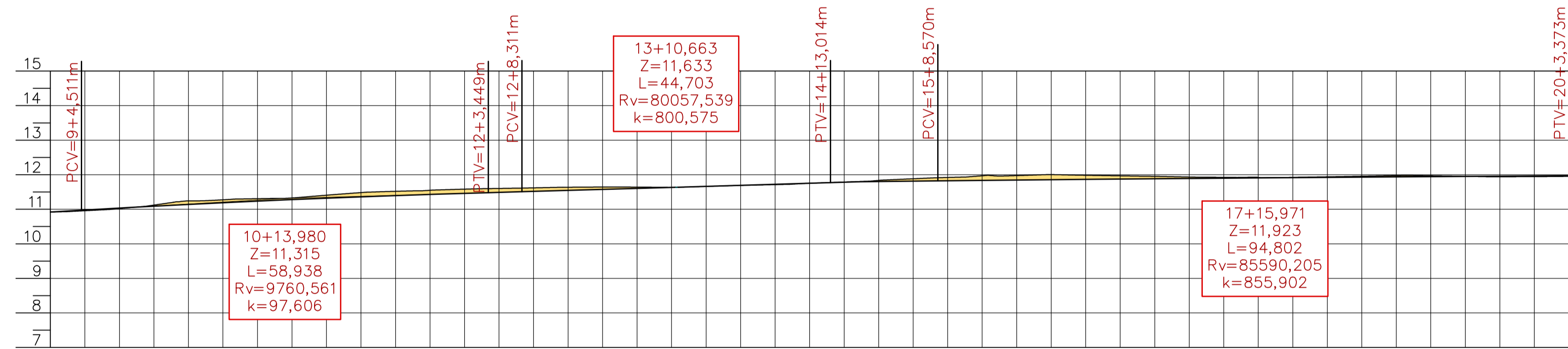
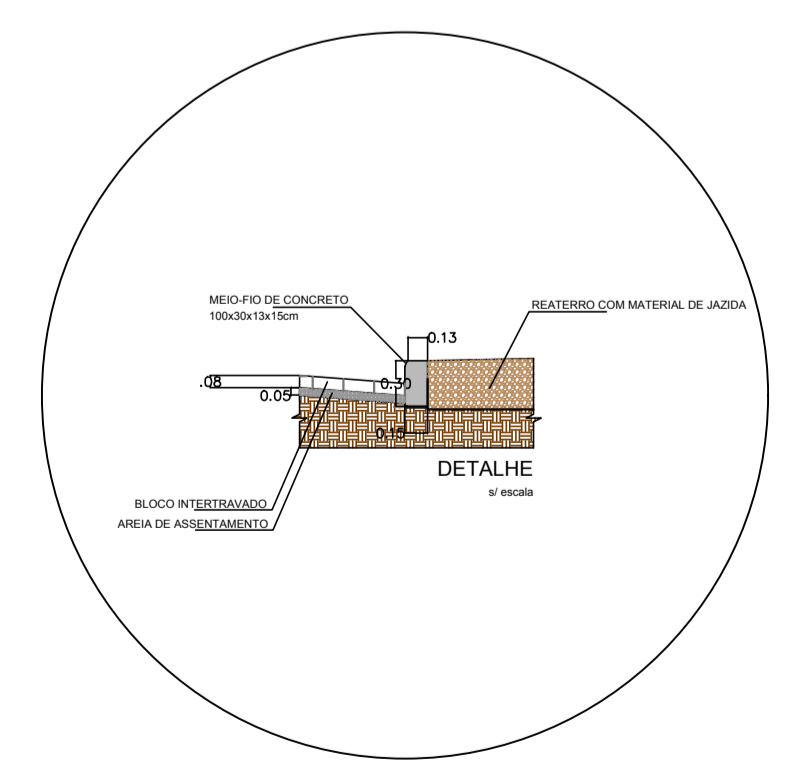
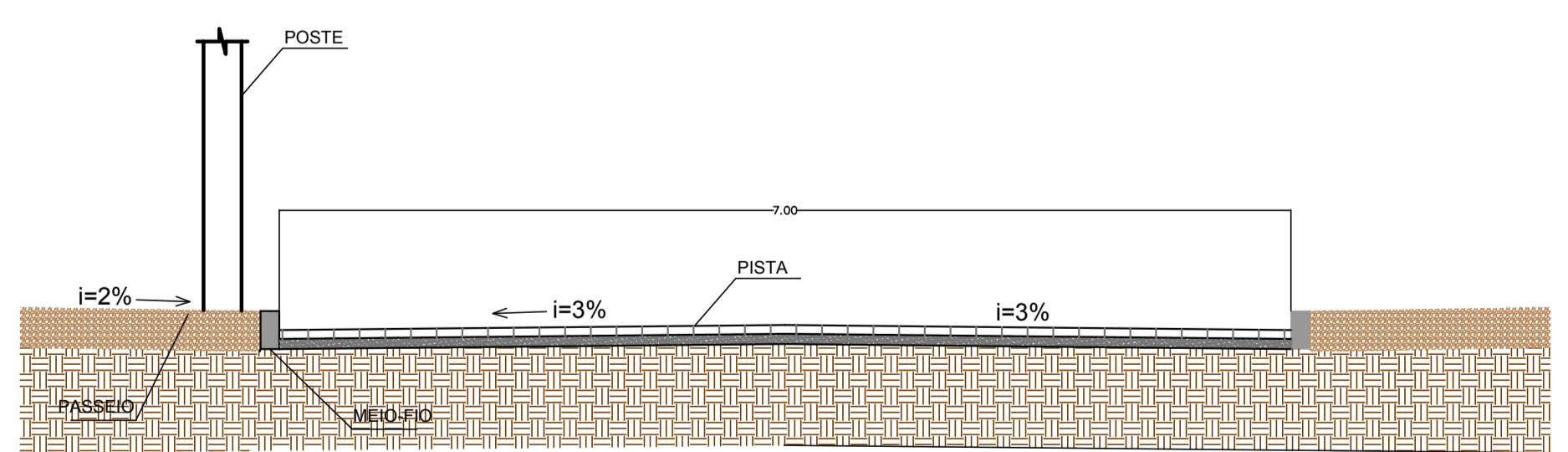


LEGENDA	
	POSTE EXISTENTE
	CADASTRO - CONSTRUÇÕES EXISTENTES
	REMOÇÃO/DEMOLIÇÃO
	MEIO-FIO PROJETADO
	PAVIMENTO PROJETADO



ESTACAS	COTAS TERRENO	COTAS PROJETO	ELEMENTOS HORIZONTAIS	ELEMENTOS VERTICAIS
9+0,000	10,920	10,920	Tg=13,521m Dc=5,759m	i=1,16% em 4,31m
9+5,000	11,035	11,019		
9	11,073	11,082	Tg=4,371m Dc=13,695m	Lc= 58,94m
9+3,521	11,119	11,204		
9+7,895	11,149	11,242	R=200,000m Dc=21,612m	i=0,56% em 4,86m
10	11,176	11,260		
10+0,772	11,236	11,306	Tg=29,107m Dc=33,889m	Lc= 44,70m
10+3,852	11,289	11,364		
10+5,000	11,321	11,407	R=200,000m Dc=21,033m	i=0,62% em 4,31m
10	11,383	11,510		
10+15,000	11,396	11,520	Tg=39,782m Dc=3,296m	Lc= 94,80m
11	11,454	11,562		
11+5,000	11,517	11,620	R=200,000m Dc=3,296m	i=0,21% em 11,23m
11	11,574	11,643		
11+15,000	11,621	11,637	Tg=68,139m	
12	11,632	11,633		
12+5,000	11,643	11,643		
12	11,681	11,691		
12+15,000	11,752	11,754		
13	11,803	11,836		
13+5,000	11,815	11,891		
13+8,065	11,824	11,921		
13+10,001	11,837	11,975		
13+11,935	11,845	11,975		
13+15,000	11,858	11,996		
14	11,864	11,984		
14+5,000	11,883	11,954		
15+5,000	11,900	11,924		
15+8,527	11,916	11,923		
15	11,926	11,944		
15+15,000	11,931	11,956		
16	11,931	11,956		
16+5,000	11,945	11,969		
16+6,943	11,957	11,940		
16+15,000	11,968	11,954		
17	11,968	11,954		
17+5,000	11,968	11,954		
18	11,968	11,954		
18+5,000	11,968	11,954		
18+6,643	11,968	11,954		
18+15,000	11,968	11,954		
19	11,968	11,954		
19+5,000	11,968	11,954		
19	11,968	11,954		
19+15,000	11,968	11,954		
20	11,968	11,954		



SEÇÃO TIPO DE PAVIMENTAÇÃO

PROJETO DE PAVIMENTAÇÃO

MUNICÍPIO	PAULO LOPES - SC	
OBRA	RUA NELSON BASÍLIO PEREIRA - ETAPA 2	
CONTEÚDO	PROJETO DE PAVIMENTAÇÃO EM LAJOTAS SEXTAVADAS PLANTA BAIXA	
PROJETO	APROVAÇÃO DA PREFEITURA	
REVISÃO	DATA	PRANCHA
VERSÃO INICIAL	AGOSTO/19	01/02

VINÍCIUS FELLER
Engenheiro Civil
CREA/SC 147.982-3

ASSOCIAÇÃO DOS MUNICÍPIOS DA REGIÃO DA GRANDE FLORIANÓPOLIS "GRANFPOLIS" ASSESSORIA DE ENGENHARIA E ARQUITETURA