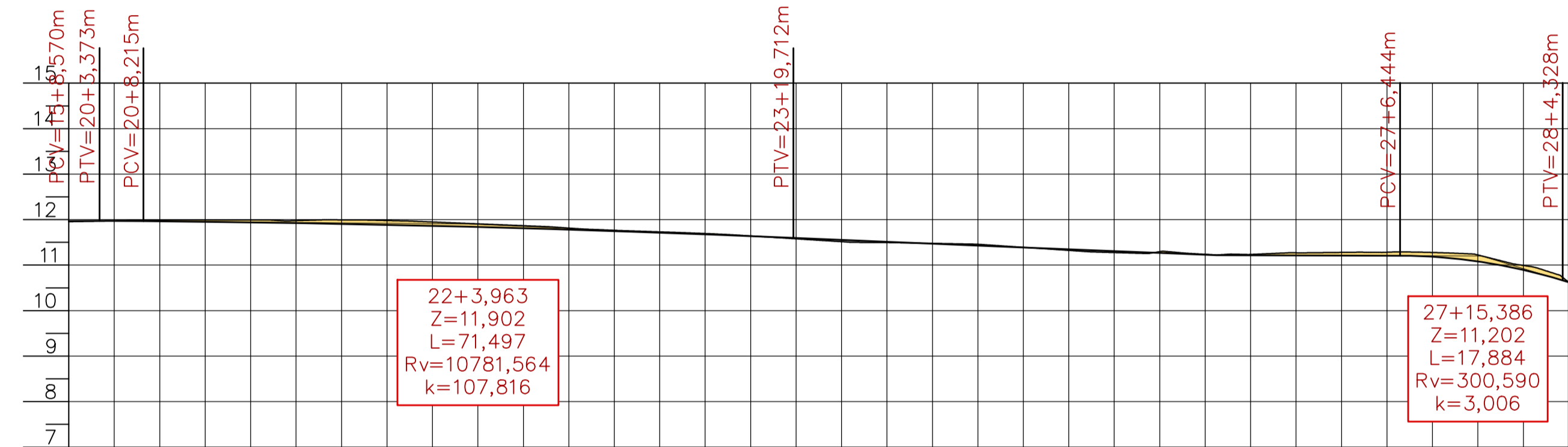
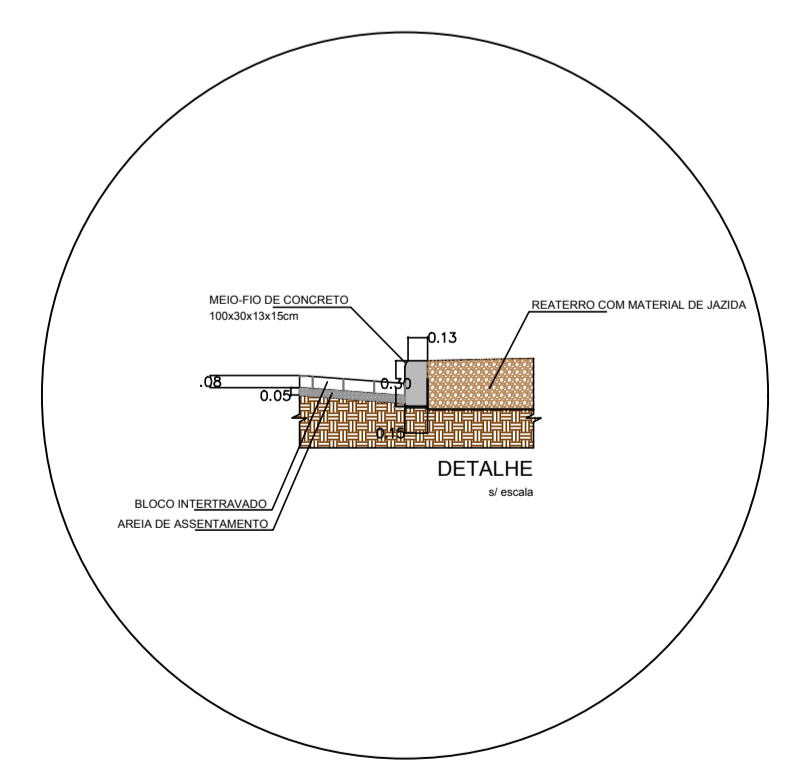
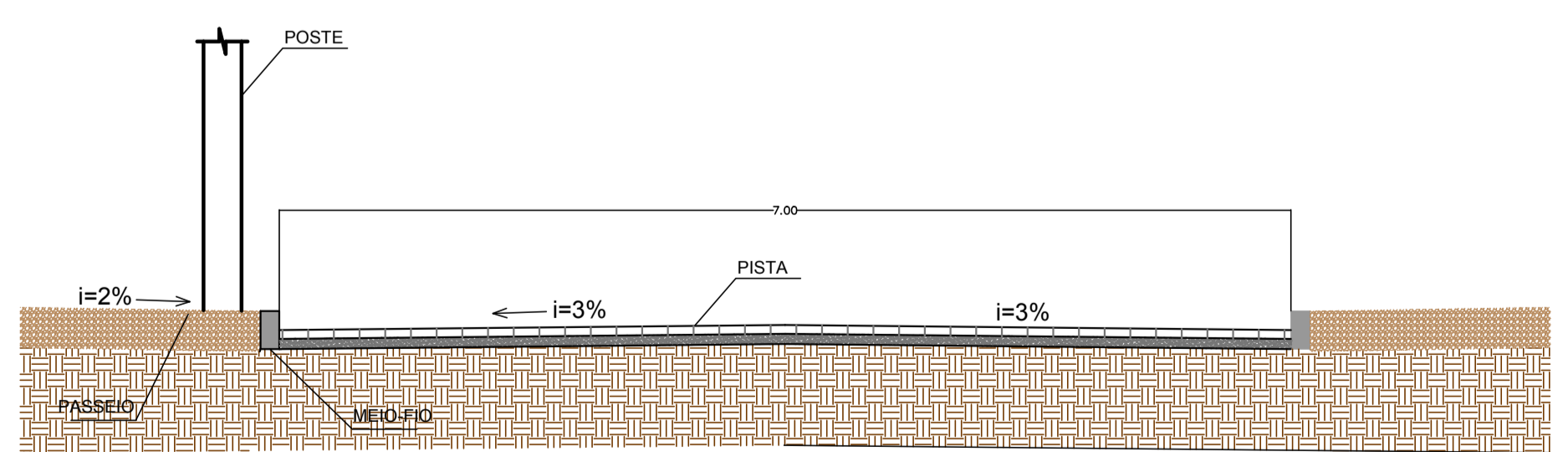


LEGENDA	
	POSTE EXISTENTE
	CADASTRO - CONSTRUÇÕES EXISTENTES
	REMOÇÃO/DEMOLIÇÃO
	MEIO-FIO PROJETADO
	PAVIMENTO PROJETADO



ESTACAS	COTAS TERRENO	COTAS PROJETO	ELEMENTOS HORIZONTAIS	ELEMENTOS VERTICAIS
20	11,954	11,968	Tg=68,139m	i=0,48% em 94,80m
20+5,00	11,990	11,963		
21	11,983	11,938	R=200,000m Dc=0,702m	Lc=71,50m
21+5,00	11,994	11,905		
22	11,963	11,871	Tg=82,517m	i=-0,84% em 24,25m
22+5,00	11,988	11,862		
23	11,866	11,810	R=316,684m Dc=19,313m	i=-0,79% em 22,32m
23+5,00	11,765	11,748		
24	11,578	11,598	Tg=4,765m	i=-0,06% em 20,16m
24+5,00	11,496	11,513		
25	11,459	11,429	R=10,011m	Lc=17,88m
25+5,00	11,324	11,348		
26	11,286	11,259	Tg=0,585m	i=-6,01% em 0,64m
26+5,00	11,282	11,253		
27	11,228	11,217		
28	10,993	10,893		
28+4,971	10,626	10,626		



SEÇÃO TIPO DE PAVIMENTAÇÃO

PROJETO DE PAVIMENTAÇÃO

MUNICÍPIO PAULO LOPES - SC

OBRA	CONTEÚDO
RUA NELSON BASÍLIO PEREIRA - ETAPA 2	PROJETO DE PAVIMENTAÇÃO EM LAJOTAS SEXTAVADAS PLANTA BAIXA
PROJETO	APROVAÇÃO DA PREFEITURA
VINÍCIUS FELLER Engenheiro Civil CREA/SC 147.982-3	

REVISÃO	DATA	FRANCHA
VERSÃO INICIAL	AGOSTO/19	02/02

ASSOCIAÇÃO DOS MUNICÍPIOS DA REGIÃO DA GRANDE FLORIANÓPOLIS "GRANFPOLIS" ASSESSORIA DE ENGENHARIA E ARQUITETURA