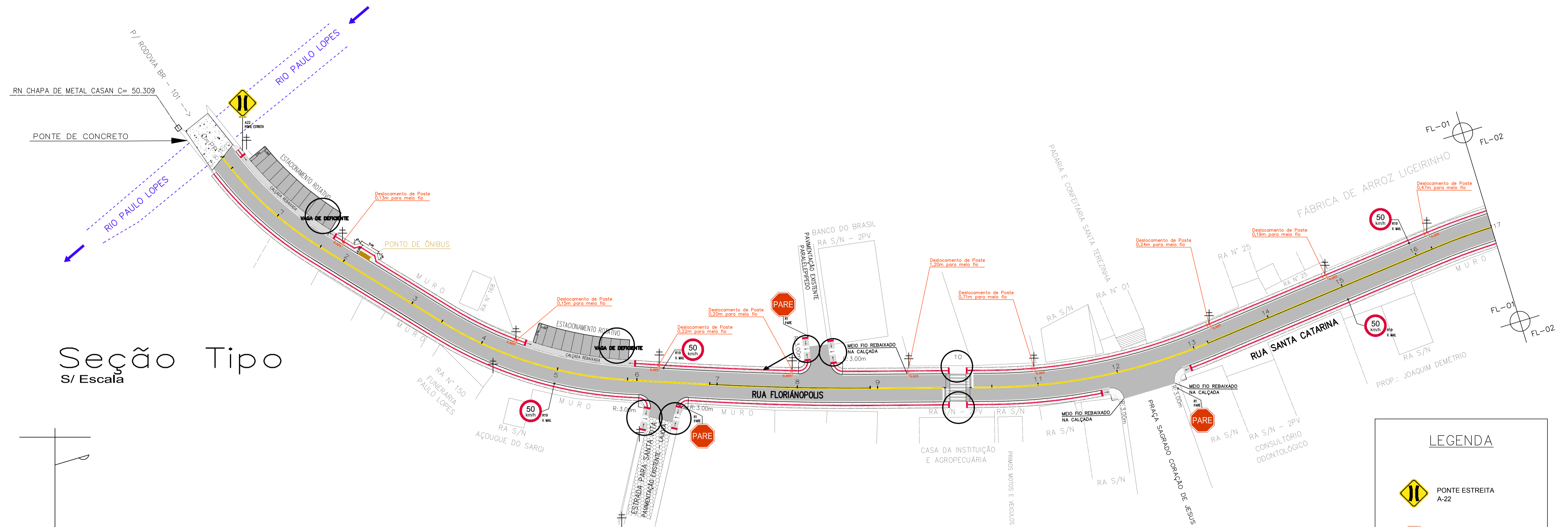
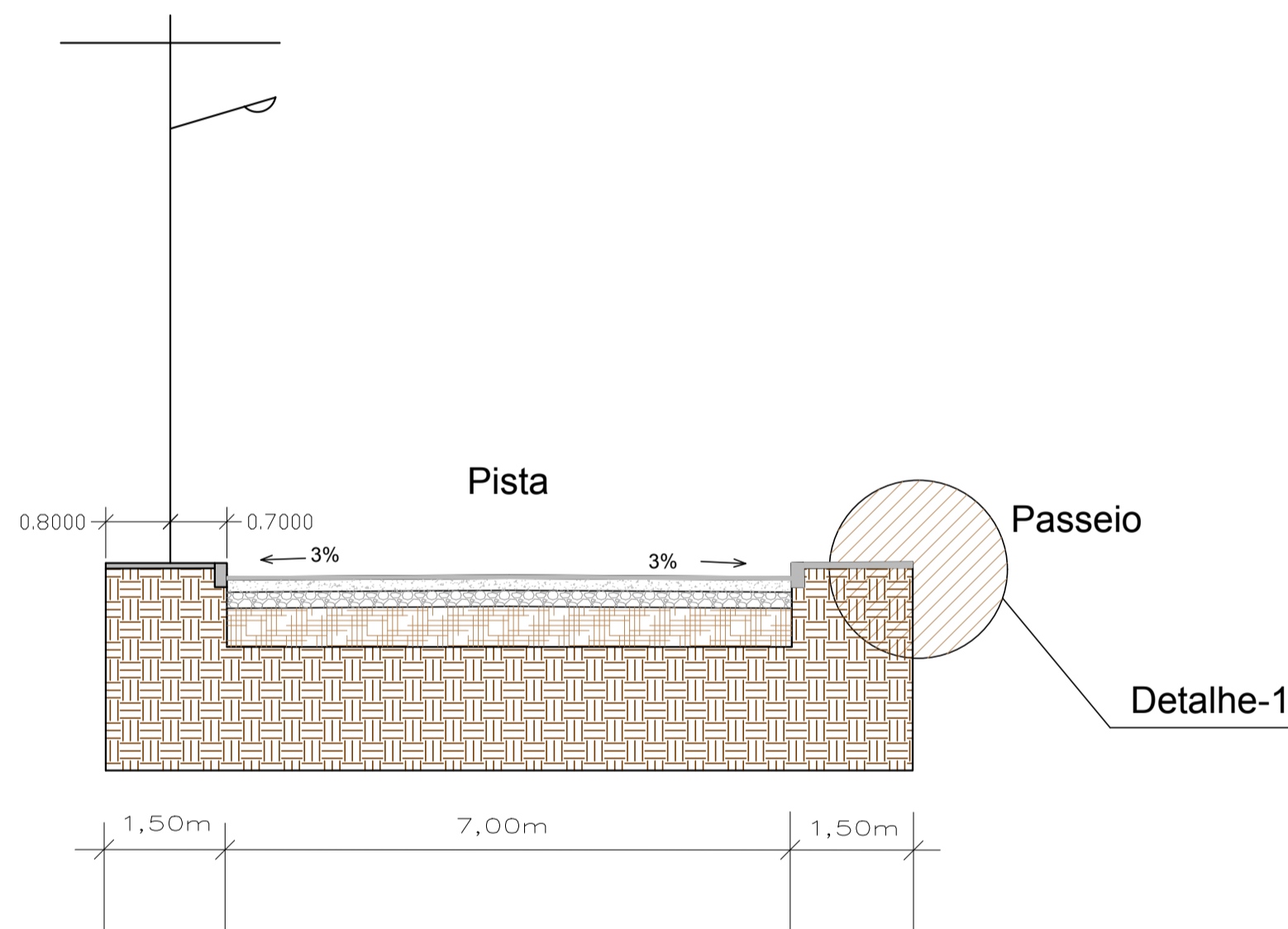


PROJETO DE PAVIMENTAÇÃO E SINALIZAÇÃO URBANA

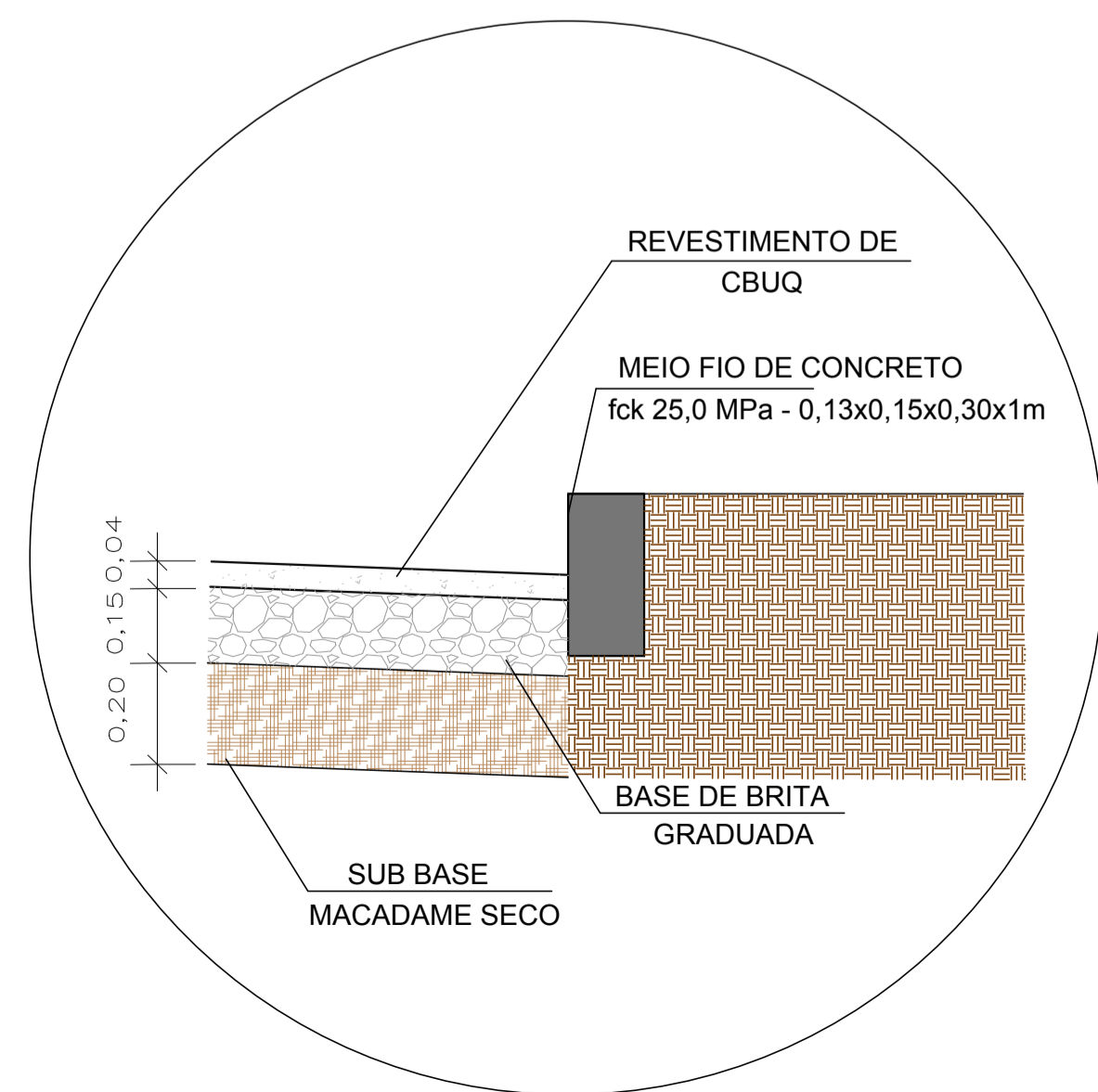
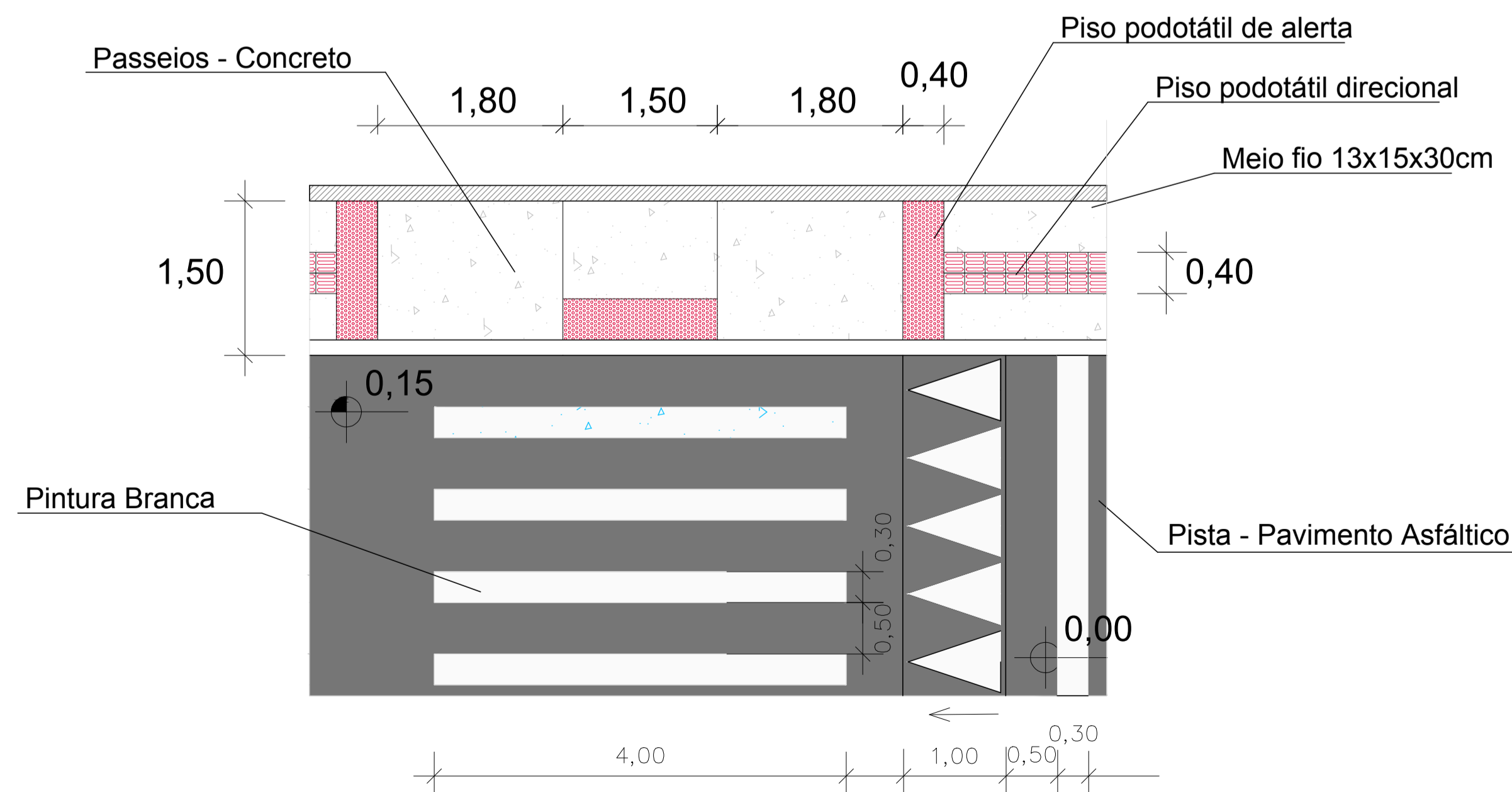
Escala 1/500



Seção Tipo S/ Escala



Detalhe do Rebaixamento das Calçadas e Faixas de Pedestres



LEGENDA

- PONTE ESTREITA A-22
- PARE R-1
- VELOCIDADE MÁX. PERMITIDA R-19
- POSTE EXISTENTE (DESLOCAMENTO)
- CADASTRO - CONSTRUÇÕES EXISTENTES
- PONTE DE CONCRETO EXISTENTE
- LOCAL INDICADO PARA PONTO DE ÔNIBUS

PAVIMENTAÇÃO E SINALIZAÇÃO

MUNICÍPIO	PAULO LOPES - SC			
OBRA	RUA FLORIANÓPOLIS / SANTA CATARINA	CONTEÚDO	PROJETO DE PAVIMENTAÇÃO ASFÁLTICA PROJETO DE SINALIZAÇÃO H/V	
PROJETO	Engª Cristiane Freitas CREA/SC 109.760-3	EXECUÇÃO		
DESENHO	Granfpolis	ESCALA	Indicadas	PRANCHA
DATA	SET/2017	ÁREA		1/2

ASSOCIAÇÃO DOS MUNICÍPIOS DA REGIÃO DA GRANDE FLORIANÓPOLIS "GRANFPOLIS" ASSESSORIA DE ENGENHARIA E ARQUITETURA