




SINALIZAÇÃO VERTICAL			
PLACA	TAMANHO	DESCRIÇÃO	QTD
	A-32b 80x80cm	Fundo amarelo Borda preta Símbolo preto	18 und
	R-1 L = 33cm	Fundo vermelho Borda branca Texto branco	02 und
	R-19 Ø80cm	Fundo branco Borda vermelha Texto preto	09 und
<small>RUA</small> Benevenuto Guilherme Januário <small>Nº XX - YY</small> <small>CEP: 88.400-000</small> <hr/> <small>RUA</small> Manoel Elizandro da Silveira <small>Nº XX - YY</small> <small>CEP: 88.400-000</small> <hr/> <small>RUA</small> Vidal da Rosa <small>Nº XX - YY</small> <small>CEP: 88.400-000</small>	Id. Logradouro 40x20cm	Fundo azul Faixa branca Texto branco	09 und

## PREFEITURA MUNICIPAL DE PAULO LOPES

Revitalização das Ruas Benevenuto Guilherme Januário  
Manoel Elizandro da Silva e Vidal da Rosa - Bairro Penha

DETALHE SINALIZAÇÃO VERTICAL	LOCAL  Penha - Paulo Lopes / SC
FOLHA  01 de 03	SISTEMA DE COORDENADAS  UTM/ FUSO 22 /MC -51
DATA:  19/09/2019	DATUM  SIRGAS 2000
PROPRIETÁRIO / CONTRATANTE  MUNICÍPIO DE PAULO LOPES	RESPONSÁVEL TÉCNICO  AMANDA ALEXANDRE SVALDI ENGENHEIRA CIVIL CREA/SC 124.549 - 1