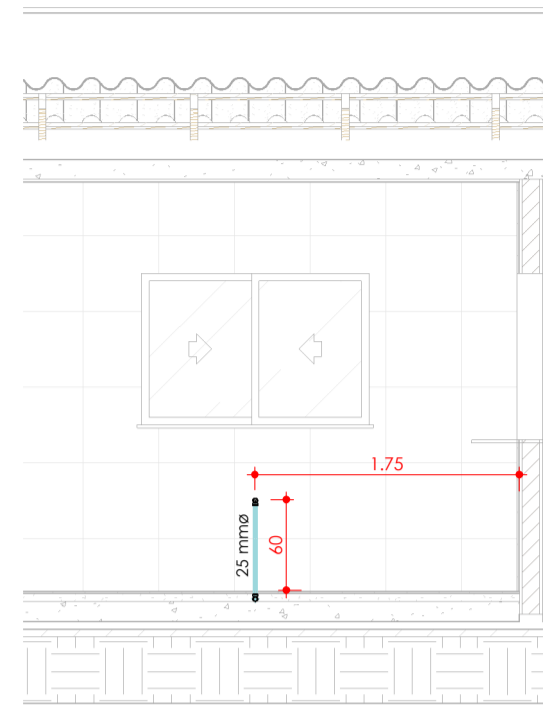
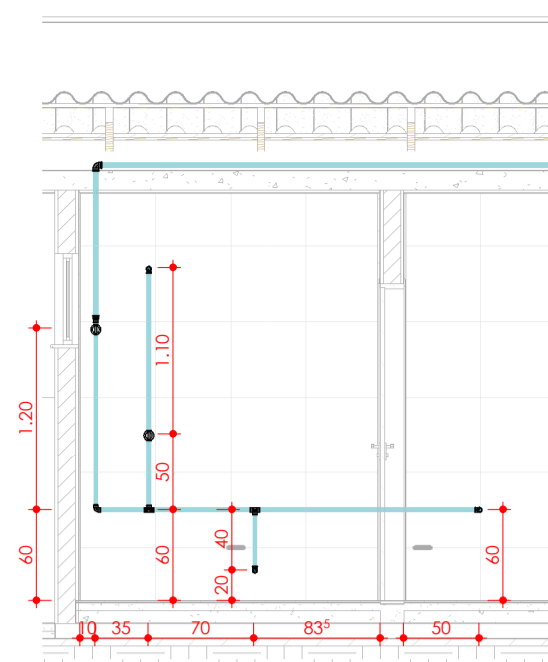


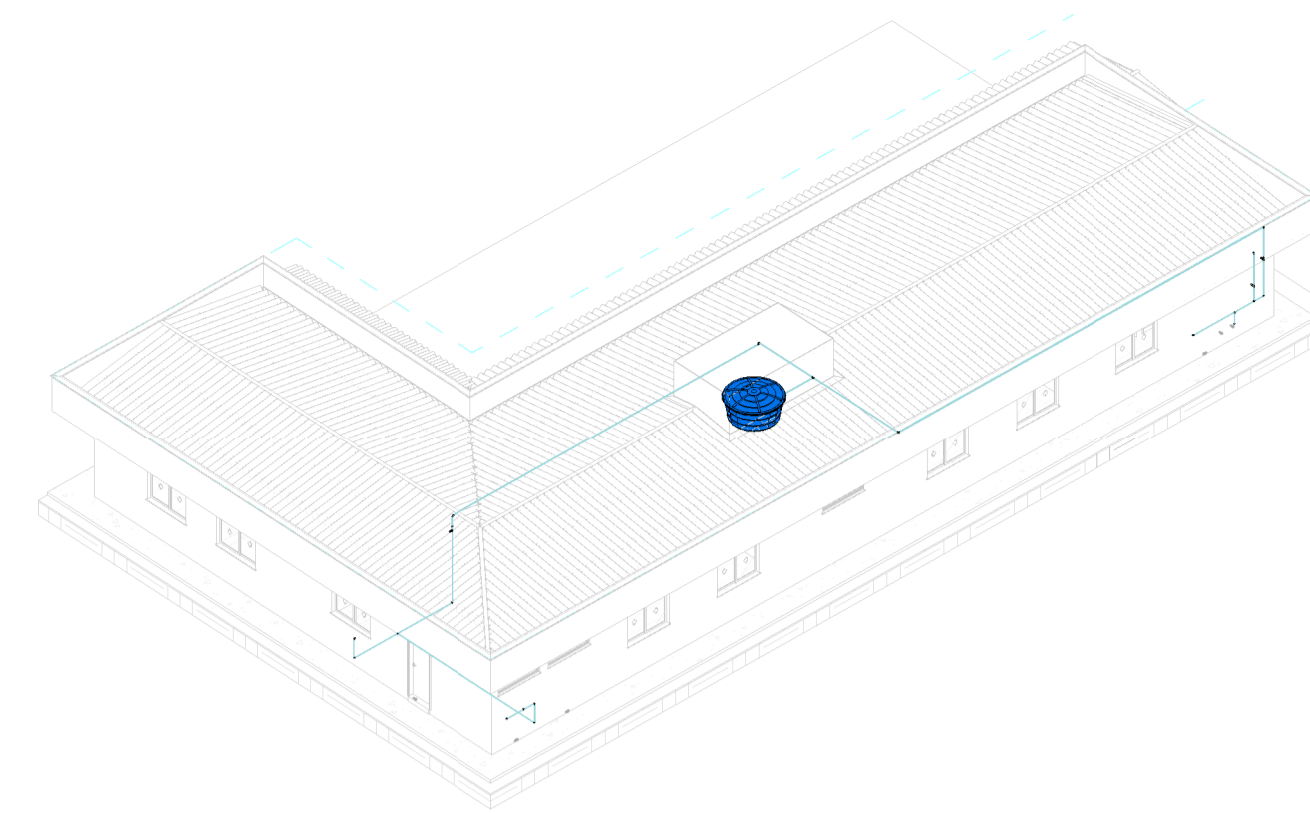
**2 AF - Detalhe Lavanderia**  
1 : 50



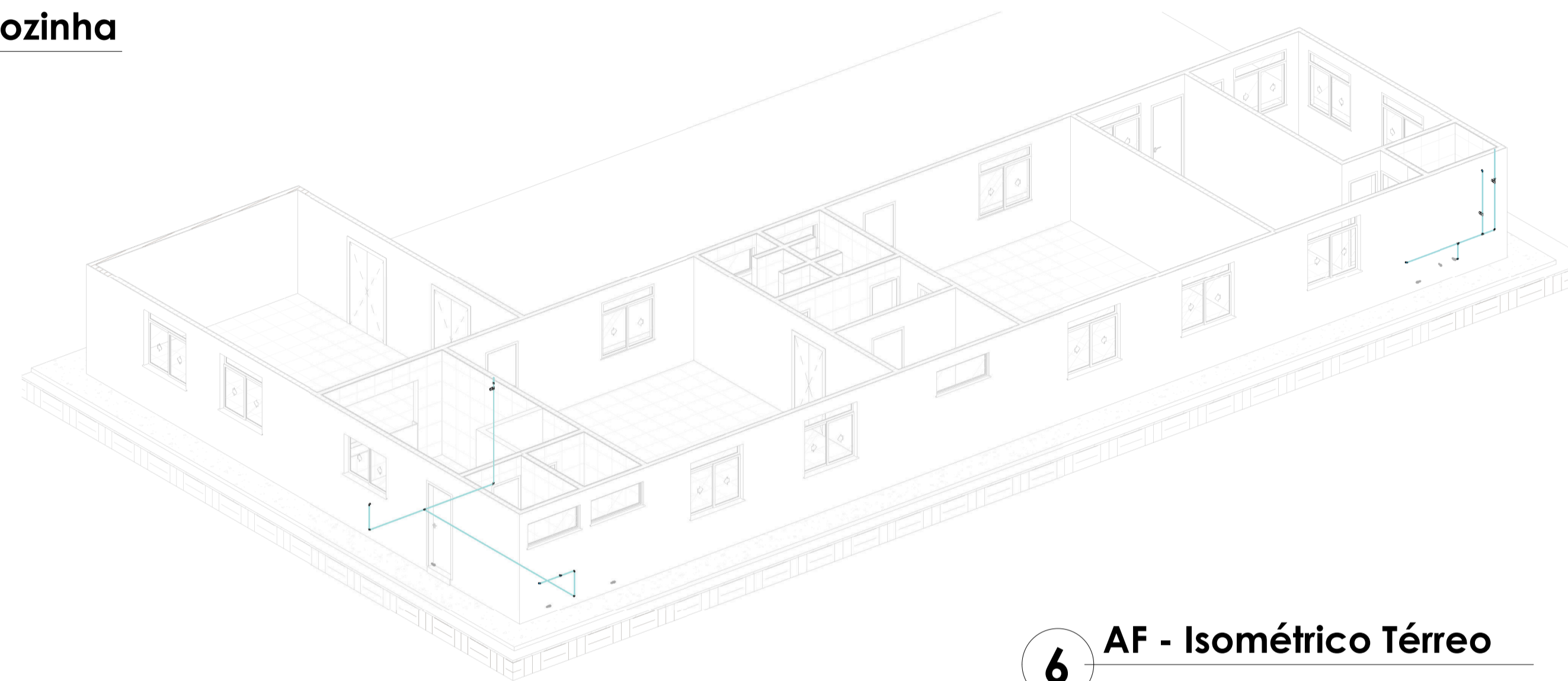
**3 AF - Detalhe Cozinha**  
1 : 50



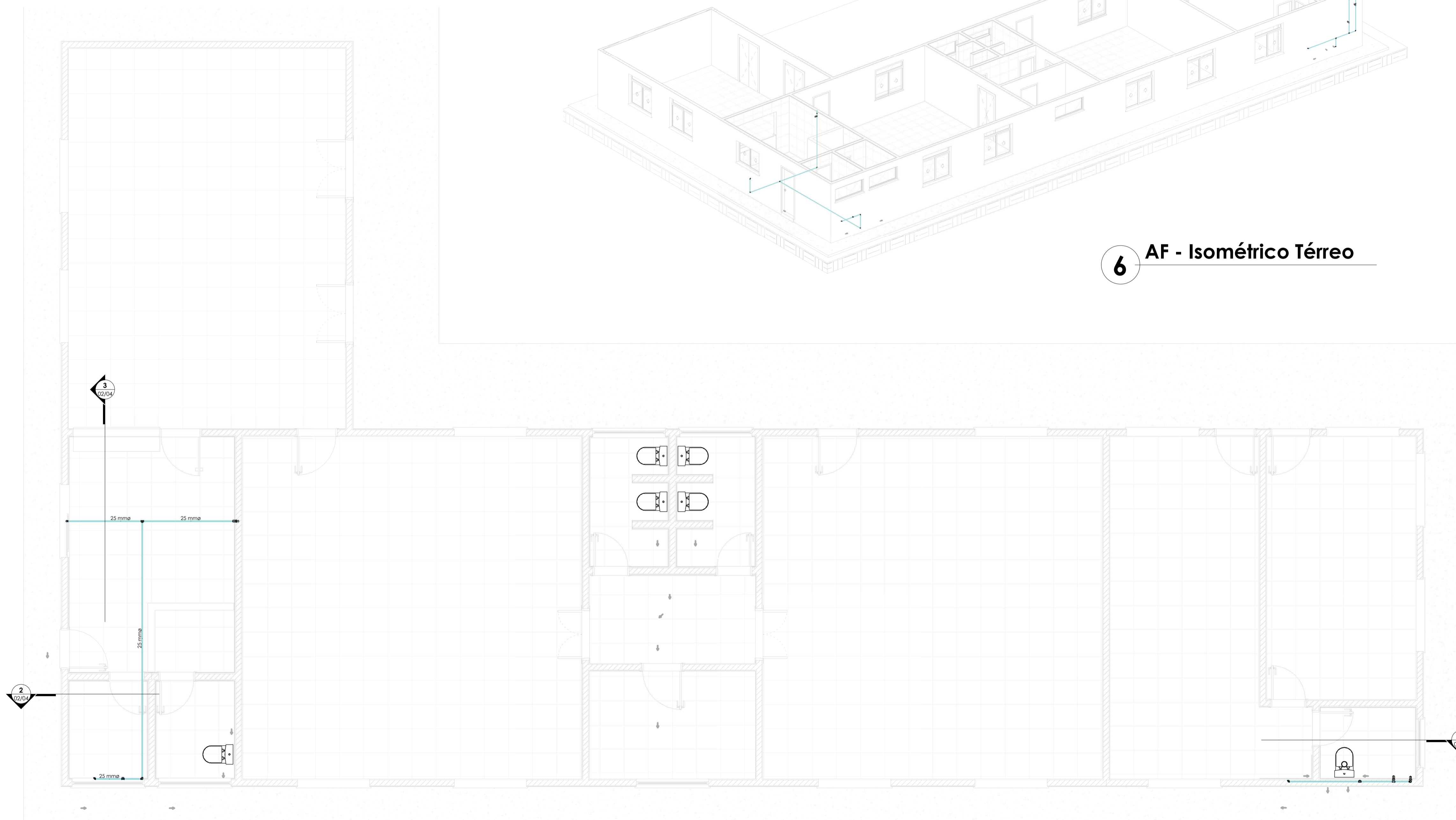
**4 AF - Banheiro Professores**  
1 : 50



**5 AF - Isométrico Geral**



**6 AF - Isométrico Térreo**



**1 AF - Planta Baixa**  
1 : 50

REVISÃO:	DATA:	DISCRIMINAÇÃO:
00	11 DE OUTUBRO DE 2019	EMIÇÃO DE PROJETO HIDROSSANITÁRIO
01		
02		

**PROJETO HIDROSSANITÁRIO**  
**DIMENSIONAMENTO ÁGUA FRIA**

Nº DA FRANCHA:  
**02/04**

SITUAÇÃO SEM ESCALA:	COORDENADAS PLANAS UTM: Longitude: 728912,97 m E Latitude: 6905020,69 m S
ÍNDICES E TAXAS: Área do Lote = 716,05 m² Área Construída = 258,16 m² Índice de Aproveitamento = 0,36 Taxa de Ocupação = 47,21 % Permeabilidade = 50,42 %	

ENDEREÇO: RUA RUTE JOVINA DOS SANTOS, Nº 286	LOTEAMENTO:
BARRIO: AREIAS	MUNICÍPIO: PAULO LOPES
ESTADO: SANTA CATARINA	FINALIDADE: CENTRO EDUCACIONAL

DECLARO QUE A APROVAÇÃO DO PROJETO NÃO IMPLICA NO RECONHECIMENTO POR PARTE DA PREFEITURA DO DIREITO DE PROPRIEDADE DO TERRENO

PREFEITURA MUNICIPAL DE PAULO LOPES  
82.892.365/0001-32

ENGº VITOR MATEUS MACUGLIA  
CREA-SC nº 152568-6

EQUIPE TÉCNICA:  
VITOR M. MACUGLIA  
ENGENHEIRO CIVIL  
CREA-SC nº 152568-6  
FONE: (48) 99603-1782

PROTOCOLO Nº: \_\_\_\_\_ ART Nº: \_\_\_\_\_

ARQUIVO:  
HIDROSSANITARIO\_290519\_ESCOLA



© User:Engenheiro (Módulo)ProjetoProjeto, RESERVENÇA, LOCALIZADA:PRF-PREFEITURA ESCOLA P PAULO LOPES HIDROSSANITARIO\_290519\_ESCOLA, 290519\_ESCOLA, 290519\_ESCOLA, 290519